


Legende:

Planzeichen

Art der baulichen Nutzung

 Sondergebiet, Zweckbestimmung "Solarwärmezentrale"


Flächen für die Landwirtschaft und Wald

 Flächen für die Landwirtschaft

Sonstige Planzeichen

 Grenze des räumlichen Geltungsbereiches der Flächennutzungsplanänderung

Nachrichtliche Übernahmen

 Flächen mit wasserrechtlichen Festsetzungen: Wasserschutzgebiet (Darstellung alt)

 Flächen mit wasserrechtlichen Festsetzungen; Zweckbestimmung: Schutzgebiet für Grund- und Quellwassergewinnung mit Angabe der Schutzzone (Darstellung neu)

Rechtsgrundlagen

Baugesetzbuch (BauGB) i.d.F. der Bekanntmachung vom 03.11.2017 (BGBl. I S. 3634), zuletzt geändert durch Artikel 11 des Gesetzes vom 08.10.2022 (BGBl. I S. 1726),
 Baunutzungsverordnung (BauNVO) i.d.F. der Bekanntmachung vom 21.11.2017 (BGBl. I S. 3786), zuletzt geändert durch Artikel 2 des Gesetzes vom 14.06.2021 (BGBl. I S. 1802),
 Planzeichenverordnung 1990 (PlanzV 90) i.d.F. der Bekanntmachung vom 18.12.1990 (BGBl. I 1991 S. 58), zuletzt geändert durch Artikel 3 des Gesetzes vom 14.06.2021 (BGBl. I S. 1802).

Verfahrensvermerke

Der Aufstellungsbeschluss gem. § 2 Abs. 1 BauGB wurde durch die Stadtverordnetenversammlung gefasst am 25.04.2022

Der Aufstellungsbeschluss gem. § 2 Abs. 1 Satz 2 BauGB wurde ortsüblich bekanntgemacht am _____

Die Öffentlichkeitsbeteiligung gem. § 3 Abs. 1 BauGB wurde ortsüblich bekanntgemacht am _____

Die Öffentlichkeitsbeteiligung gem. § 3 Abs. 1 BauGB erfolgte in der Zeit vom _____ bis einschließlich _____

Die Öffentlichkeitsbeteiligung gem. § 3 Abs. 2 BauGB wurde ortsüblich bekanntgemacht am _____

Die Öffentlichkeitsbeteiligung gem. § 3 Abs. 2 BauGB erfolgte in der Zeit vom _____ bis einschließlich _____

Der Feststellungsbeschluss gem. § 6 Abs. 6 BauGB erfolgte durch die Stadtverordnetenversammlung am _____

Die Bekanntmachungen erfolgten in den Rauschenberger Nachrichten.

Ausfertigungsvermerk:
 Es wird bestätigt, dass der Inhalt der Flächennutzungsplanänderung mit den hierzu ergangenen Beschlüssen der Stadtverordnetenversammlung übereinstimmt und dass die für die Rechtswirksamkeit maßgebenden Verfahrensvorschriften eingehalten worden sind.

Rauschenberg, den _____

 Bürgermeister

Genehmigungsvermerk:

Rechtskraftvermerk:
 Die Genehmigung der Flächennutzungsplanänderung wurde gem. § 6 Abs. 5 BauGB ortsüblich am _____ bekannt gemacht. Damit wird die Flächennutzungsplanänderung wirksam.

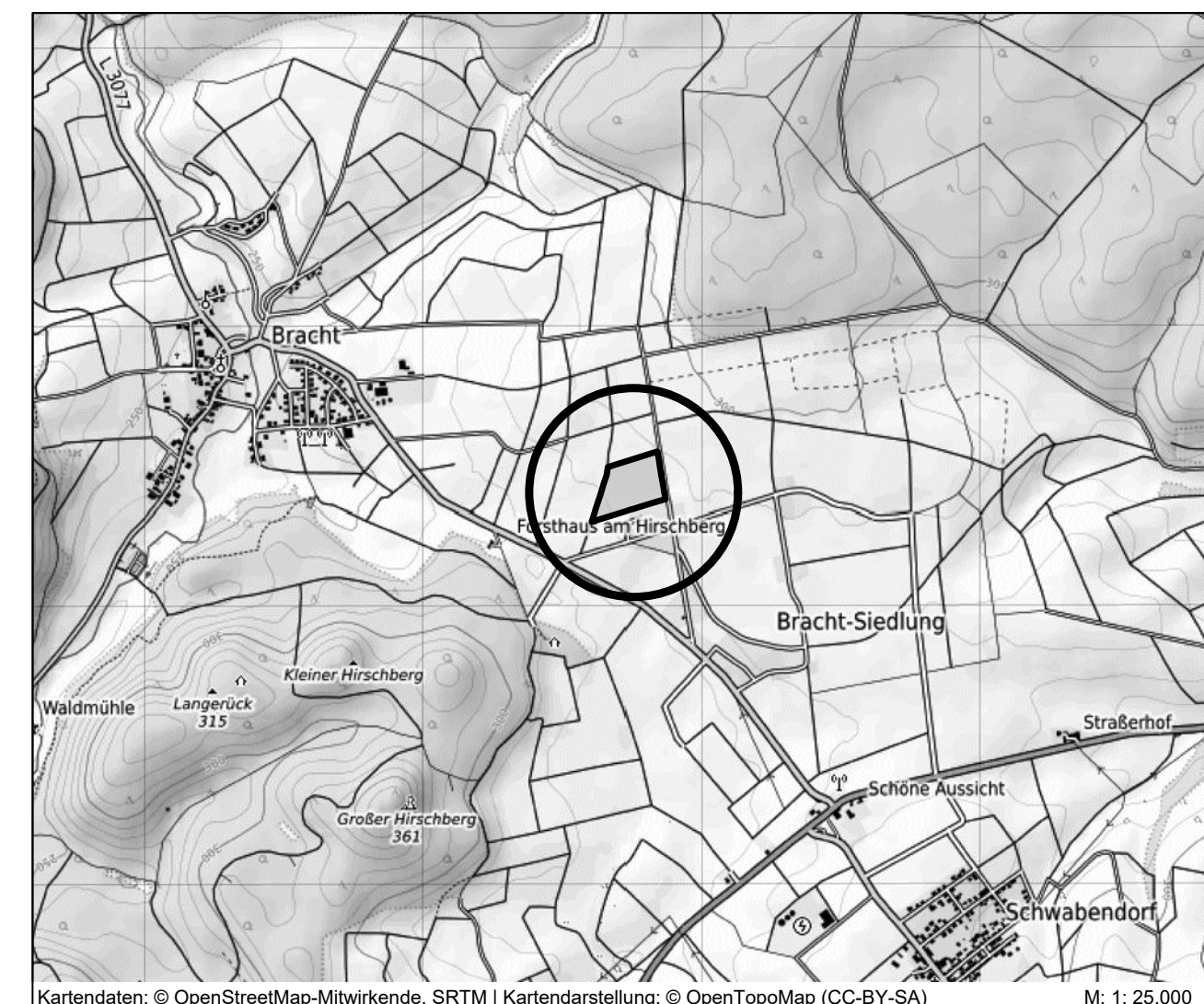
Rauschenberg, den _____

 Bürgermeister



Stadt Rauschenberg, Stadtteil Bracht (Bracht-Siedlung)

Änderung des Flächennutzungsplanes im Bereich "Solarwärmezentrale Bracht-Siedlung"



PLANUNGSBÜRO FISCHER
 Raumplanung | Stadtplanung | Umweltplanung
 Im Nordpark 1 - 35435 Wettenberg | t. +49 641 98441-22 | f. +49 641 98441-155 | info@fischer-plan.de | www.fischer-plan.de

<h1>Vorentwurf</h1>	Stand:	10.11.2022
	Projektleitung:	Adler
	CAD:	Schneider
	Maßstab:	1 : 5.000
	Projektnummer:	22-2695