


Zeichenerklärung

Katasteramtliche Darstellung

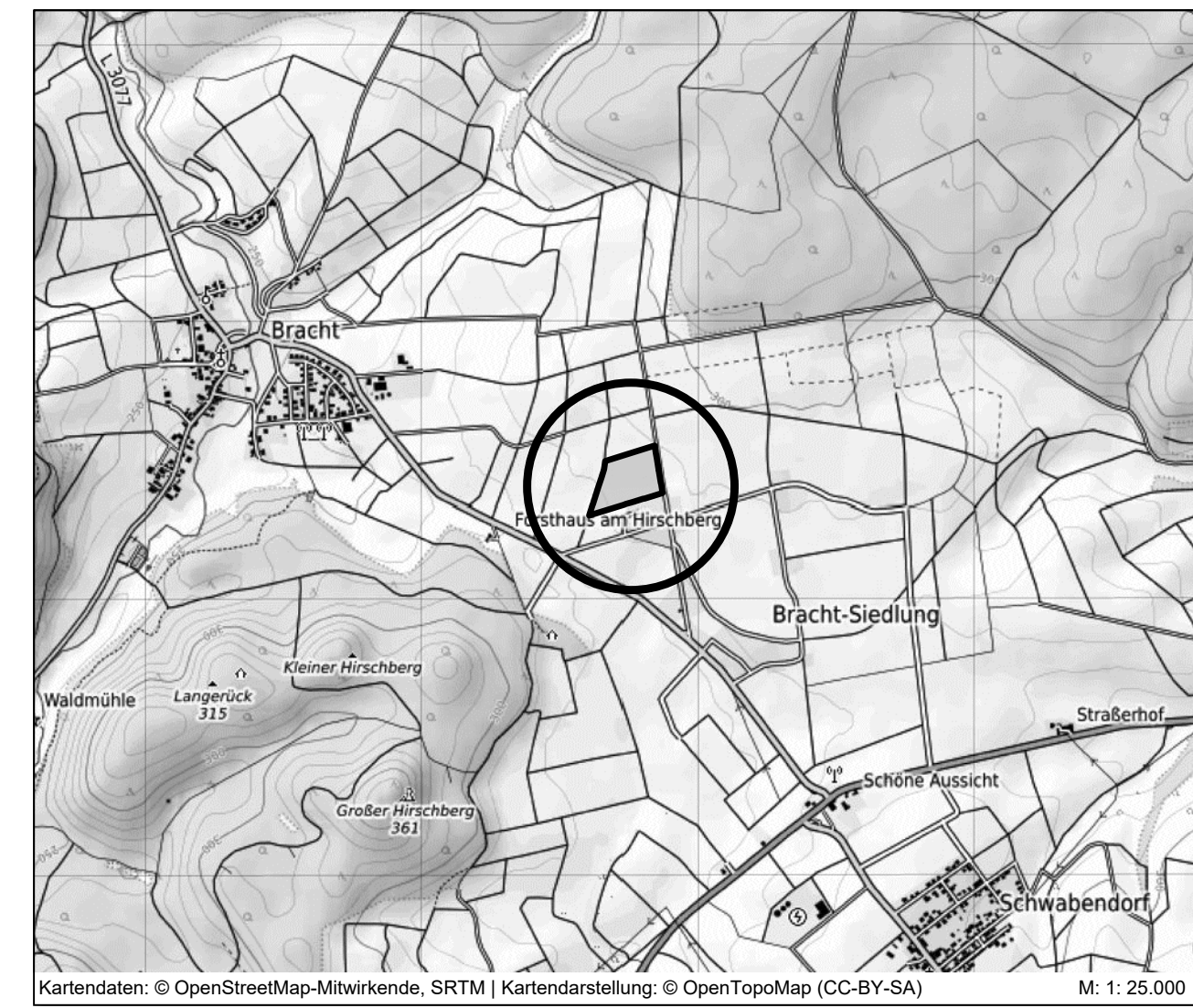

- Flurgrenze
- Flur 11 Flurnummer
- 25 Flurstücksnummer
- vorhandene Grundstücks- und Wegeparzellen mit Grenzsteinen

Legende

- Darstellung Typ.-Nr Biotop- / Nutzungstyp
- Frischwiesen**
- 06.340 Frischwiesen mäßiger Nutzungsintensität
- Versiegelte und teilversiegelte Flächen (inkl. Wege)**
- 10.510 Sehr stark oder völlig versiegelte Fläche
 - 10.610 Bewachsene unbefestigte Feldwege
- Überbaute Flächen**
- 10.710 Dachfläche nicht begrünt
- Äcker**
- 11.191 Acker, intensiv genutzt
- Nutz- und Ziergärten, Grünanlagen**
- 11.221 Gärtnerisch gepflegte Anlagen im besiedelten Bereich, arten- und strukturreiche Hausgärten
- Sonstige Darstellungen**
- Grenze des räumlichen Geltungsbereiches



Stadt Rauschenberg, Stadtteil Bracht (Bracht-Siedlung)
Bebauungsplan
"Solarwärmezentrale Bracht-Siedlung"

Raumplanung | Stadtplanung | Umwelplanung
 Im Nordpark 1 - 35435 Wettenberg | t. +49 641 98441-22 | f. +49 641 98441-155 | info@fischer-plan.de | www.fischer-plan.de

Anlage 1 Bestandskarte zum Umweltbericht	Stand:	25.11.2022
	Projektleitung:	Düber
	CAD:	Andermann
	Maßstab:	1 : 1.000
	Projektnummer:	22-2695

Einteilung der Biotop- und Nutzungstypen gemäß der Verordnung über die Durchführung von Kompensationsmaßnahmen, das Führen von Ökokonten, deren Handelbarkeit und die Festsetzung von Ersatzzahlungen. (Kompensationsverordnung - KV) vom 26. Oktober 2018

Datengrundlage: Amtliches Liegenschaftskatasterinformationssystem (ALKIS) der Hessischen Verwaltung für Bodenmanagement und Geoinformation.